Проект

ЗАКОНОДАТЕЛЬНОЕ СОБРАНИЕ
ИРКУТСКОЙ ОБЛАСТИ

ПОСТАНОВЛЕНИЕ

О Законе Иркутской области «Об утверждении схемы частей территории Иркутской области, которым должны соответствовать региональные группы кандидатов областных списков кандидатов для проведения выборов депутатов Законодательного Собрания Иркутской области»

В соответствии со статьей 72 Регламента Законодательного Собрания Иркутской области Законодательное Собрание

ПОСТАНОВЛЯЕТ:

1. Принять Закон Иркутской области «Об утверждении схемы частей территории Иркутской области, которым должны соответствовать региональные группы кандидатов областных списков кандидатов для проведения выборов депутатов Законодательного Собрания Иркутской области».

2. Направить данный Закон Губернатору Иркутской области Ерощенко С.В. для обнародования.

Председатель
Законодательного Собрания Л.М. Берлина

ЗАКОНОДАТЕЛЬНОЕ СОБРАНИЕ ИРКУТСКОЙ ОБЛАСТИ

Комитет по законодательству о государственном строительстве области и местном самоуправлении

РЕШЕНИЕ № 173-к

19.12.2012 г. Иркутск

О проекте закона Иркутской области «Об утверждении схемы частей территории Иркутской области, которым должны соответствовать региональные группы кандидатов областных списков кандидатов для проведения выборов депутатов Законодательного Собрания Иркутской области»

Рассмотрев и обсудив таблицу поправок, поступившую к проекту закона Иркутской области «Об утверждении схемы частей территории Иркутской области, которым должны соответствовать региональные группы кандидатов областных списков кандидатов для проведения выборов депутатов Законодательного Собрания Иркутской области», руководствуясь статьей 69 Регламента Законодательного Собрания Иркутской области, комитет

РЕШИЛ:

1.Сформировать таблицу одобренных поправок к проекту закона Иркутской области «Об утверждении схемы частей территории Иркутской области, которым должны соответствовать региональные группы кандидатов областных списков кандидатов для проведения выборов депутатов Законодательного Собрания Иркутской области».

2. Внести на рассмотрение Законодательного Собрания Иркутской области таблицу одобренных поправок, проект закона Иркутской области «Об утверждении схемы частей территории Иркутской области, которым должны соответствовать региональные группы кандидатов областных списков кандидатов для проведения выборов депутатов Законодательного Собрания Иркутской области» с учетом таблицы одобренных поправок.

3. Рекомендовать Законодательному Собранию Иркутской области принять проект закона Иркутской области «Об утверждении схемы частей территории Иркутской области, которым должны соответствовать региональные группы кандидатов областных списков кандидатов для проведения выборов депутатов Законодательного Собрания Иркутской

области» во 2-м (окончательном) чтении и направить Губернатору Иркутской области С.В. Ерощенко для обнародования.

Председатель комитета Б.Г. Алексеев

ТАБЛИЦАОДОБРЕННЫХ ПОПРАВОК
к проекту закона Иркутской области
«Об утверждении схемы частей территории Иркутской области, которым должны соответствовать региональные группы кандидатов областных списков кандидатов для проведения выборов депутатов Законодательного Собрания Иркутской области»

<table>
<tr><th>№ п/п</th><th>Автор поправки</th><th>Статья проекта</th><th>Содержание поправки</th><th>Обоснование</th><th>Решение комитета</th></tr>
<tr><td>1</td><td>Избирательная комиссия Иркутской области</td><td>Приложение № 1 к проекту</td><td>Наименования муниципальных образований, входящих в части территории Иркутской области № 1, 2, 3, 4, 5, 8, 11, 21, изложить в следующей редакции:
<table>
<tr><th>№ п/п</th><th>Части территории Иркутской области, которым должны соответствовать региональные группы кандидатов областных списков кандидатов для проведения выборов депутатов Законодательного Собрания Иркутской области</th><th>Номер одномандатного избирательного округа, территории которого соответствует региональная группа кандидатов областного списка кандидатов для проведения выборов депутатов Законодательного Собрания Иркутской области</th></tr>
<tr><td>1</td><td>Иркутская № 1
Город Иркутск
Кировский район
Куйбышевский район
Октябрьский район, часть территории</td><td>1</td></tr>
<tr><td>2</td><td>Иркутская № 2
Город Иркутск
Октябрьский район, часть территории</td><td>2</td></tr>
<tr><td>3</td><td>Иркутская № 3
Город Иркутск
Ленинский район, часть территории</td><td>3</td></tr>
<tr><td>4</td><td>Иркутская № 4
Город Иркутск
Свердловский район, часть территории</td><td>4</td></tr>
<tr><td>5</td><td>Иркутская № 5
Город Иркутск
Ленинский район, часть территории</td><td>5</td></tr>
</table></td><td>Редакционная правка</td><td>одобрить</td></tr>
</table>

<table>
<tr><td></td><td></td><td></td><td>
<table>
<tr><td></td><td>Свердловский район, часть территории</td><td></td></tr>
<tr><td>8</td><td>Шелеховская
Шелеховский район
Ангарское муниципальное образование, часть территории</td><td>8</td></tr>
<tr><td>11</td><td>Братская районная
Муниципальное образование «Братский район», часть территории
Муниципальное образование города Братска, часть территории
Муниципальное образование Балаганский район
Муниципальное образование «Нижнеилимский район», часть территории
Районное муниципальное образование «Усть-Удинский район»</td><td>11</td></tr>
<tr><td>21</td><td>Качугская
Муниципальное образование «Качугский район»
Муниципальное образование города Бодайбо и района
Муниципальное образование «Жигаловский район»
Муниципальное образование Иркутской области «Казачинско-Ленский район»
Муниципальное образование «Катангский район»
Муниципальное образование Киренский район
Муниципальное образование Мамско-Чуйского района</td><td>21</td></tr>
</table>
</td><td></td><td></td></tr>
<tr><td>2</td><td>Избирательная комиссия Иркутской</td><td>Приложение № 2 к проекту</td><td>Графическое изображение схемы границ Иркутских № 1–5 частей территории Иркутской области, которым должны соответствовать региональные группы кандидатов областных</td><td>Редакционная правка</td><td>одобрить</td></tr>
</table>

	области		списков кандидатов для выборов депутатов Законодательного Собрания Иркутской области, изложить в новой редакции (прилагается)		

Председатель комитета Б.Г. Алексеев

Приложение
к таблице поправок к проекту закона
Иркутской области «Об утверждении
схемы частей территории Иркутской области,
которым должны соответствовать региональные
группы кандидатов областных списков
кандидатов для проведения выборов депутатов
Законодательного Собрания Иркутской области»

Графическое изображение схемы границ Иркутских № 1–5 частей территории Иркутской области, которым должны соответствовать региональные группы кандидатов областных списков кандидатов для выборов депутатов Законодательного Собрания Иркутской области

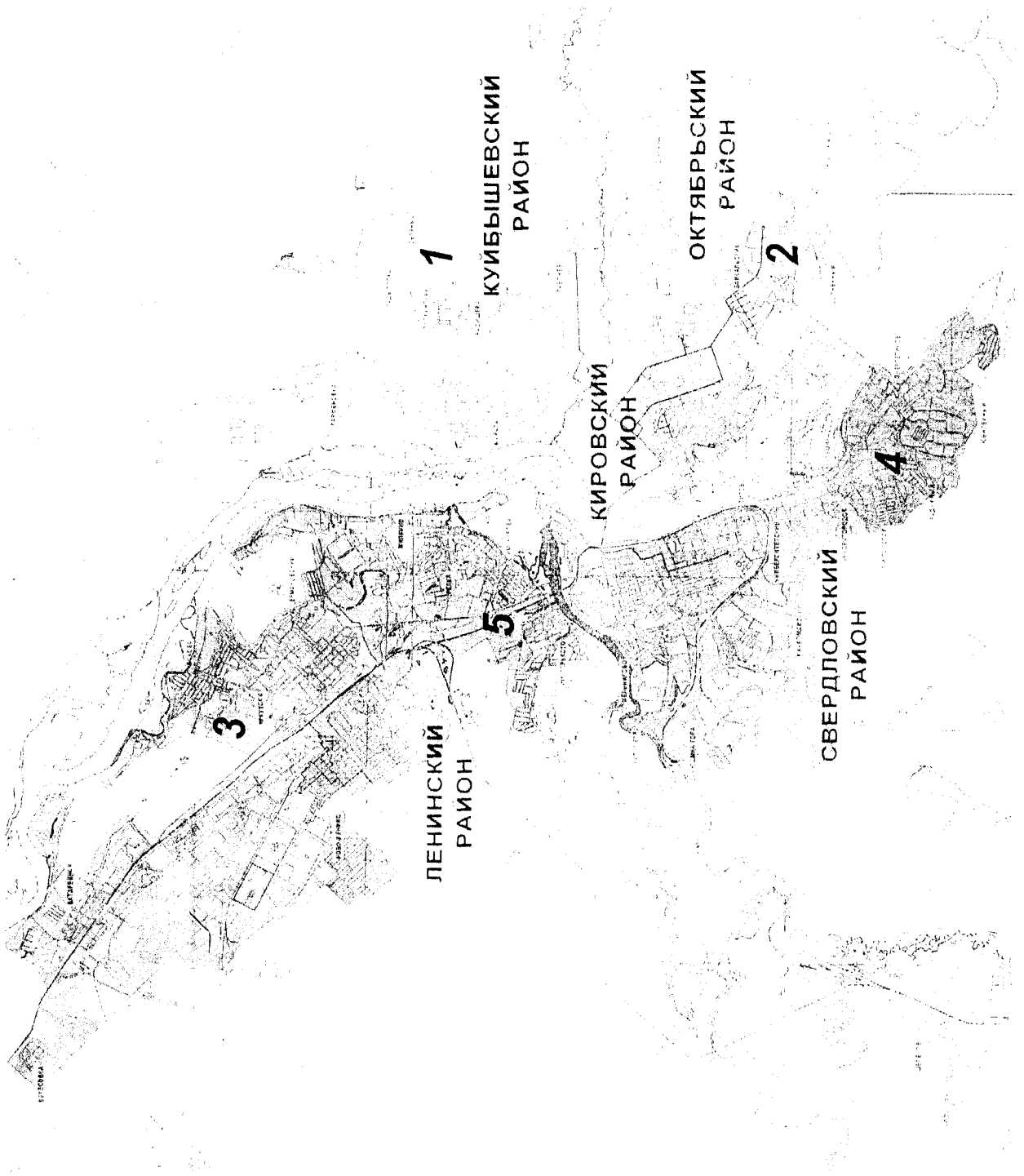

Проект
2-е чтение

ЗАКОН
ИРКУТСКОЙ ОБЛАСТИ

ОБ УТВЕРЖДЕНИИ СХЕМЫ ЧАСТЕЙ ТЕРРИТОРИИ ИРКУТСКОЙ ОБЛАСТИ, КОТОРЫМ ДОЛЖНЫ СООТВЕТСТВОВАТЬ РЕГИОНАЛЬНЫЕ ГРУППЫ КАНДИДАТОВ ОБЛАСТНЫХ СПИСКОВ КАНДИДАТОВ ДЛЯ ПРОВЕДЕНИЯ ВЫБОРОВ ДЕПУТАТОВ ЗАКОНОДАТЕЛЬНОГО СОБРАНИЯ ИРКУТСКОЙ ОБЛАСТИ

Статья 1

Утвердить схему частей территории Иркутской области, которым должны соответствовать региональные группы кандидатов областных списков кандидатов для проведения выборов депутатов Законодательного Собрания Иркутской области (прилагается) и графическое описание этой схемы (прилагается).

Статья 2

Настоящий Закон вступает в силу через десять календарных дней после дня его официального опубликования.

Губернатор
Иркутской области С.В. Ерощенко

г. Иркутск
« » 2012 года
№

Приложение 1
к Закону Иркутской области
от
№
«Об утверждении схемы частей территории Иркутской области, которым должны соответствовать региональные группы кандидатов областных списков кандидатов для проведения выборов депутатов Законодательного Собрания Иркутской области»

СХЕМА 22 ЧАСТЕЙ ТЕРРИТОРИИ ИРКУТСКОЙ ОБЛАСТИ, КОТОРЫМ ДОЛЖНЫ СООТВЕТСТВОВАТЬ РЕГИОНАЛЬНЫЕ ГРУППЫ КАНДИДАТОВ ОБЛАСТНЫХ СПИСКОВ КАНДИДАТОВ ДЛЯ ПРОВЕДЕНИЯ ВЫБОРОВ ДЕПУТАТОВ ЗАКОНОДАТЕЛЬНОГО СОБРАНИЯ ИРКУТСКОЙ ОБЛАСТИ

№ п/п	Части территории Иркутской области, которым должны соответствовать региональные группы кандидатов областных списков кандидатов для проведения выборов депутатов Законодательного Собрания Иркутской области	Номер одномандатного избирательного округа, территории которого соответствует региональная группа кандидатов областного списка кандидатов для проведения выборов депутатов Законодательного Собрания Иркутской области
1	2	3
1	**Иркутская № 1** Город Иркутск Кировский район Куйбышевский район Октябрьский район, часть территории	1
2	**Иркутская № 2** Город Иркутск Октябрьский район, часть территории	2
3	**Иркутская № 3** Город Иркутск Ленинский район, часть территории	3
4	**Иркутская № 4** Город Иркутск Свердловский район, часть территории	4

1	2	3
5	**Иркутская № 5** Город Иркутск Ленинский район, часть территории Свердловский район, часть территории	5
6	**Ангарская № 1** Ангарское муниципальное образование, часть территории	6
7	**Ангарская № 2** Ангарское муниципальное образование, часть территории	7
8	**Шелеховская** Шелеховский район Ангарское муниципальное образование, часть территории	8
9	**Братская № 1** Муниципальное образование города Братска, часть территории	9
10	**Братская № 2** Муниципальное образование города Братска, часть территории	10
11	**Братская районная** Муниципальное образование «Братский район», часть территории Муниципальное образование города Братска, часть территории Муниципальное образование Балаганский район Муниципальное образование «Нижнеилимский район», часть территории Районное муниципальное образование «Усть-Удинский район»	11
12	**Нижнеудинская** Муниципальное образование «Нижнеудинский район» Муниципальное образование «Братский район», часть территории	12

1	2	3
13	**Иркутская районная** Иркутское районное муниципальное образование Ольхонское районное муниципальное образование Муниципальное образование Слюдянский район	13
14	**Усолье-Сибирская** Муниципальное образование города Усолье-Сибирское Усольское районное муниципальное образование, часть территории	14
15	**Черемховская** Муниципальное образование «город Черемхово» Муниципальное образование «город Свирск» Усольское районное муниципальное образование, часть территории Черемховское районное муниципальное образование	15
16	**Саянская** Муниципальное образование «город Саянск» Муниципальное образование «Заларинский район» Зиминское городское муниципальное образование Зиминское районное муниципальное образование	16
17	**Тулунская** Муниципальное образование – «город Тулун» Муниципальное образование «Тулунский район» Муниципальное образование Куйтунский район	17

1	2	3
18	**Тайшетская** Муниципальное образование «Тайшетский район» Чунское районное муниципальное образование	18
19	**Усть-Кутская** Усть-Кутское муниципальное образование Муниципальное образование «Нижнеилимский район», часть территории	19
20	**Усть-Илимская** Муниципальное образование город Усть-Илимск Муниципальное образование «Усть-Илимский район»	20
21	**Качугская** Муниципальное образование «Качугский район» Муниципальное образование города Бодайбо и района Муниципальное образование «Жигаловский район» Муниципальное образование Иркутской области «Казачинско-Ленский район» Муниципальное образование «Катангский район» Муниципальное образование Киренский район Муниципальное образование Мамско-Чуйского района	21

1	2	3
22	**Усть-Ордынская** Муниципальное образование «Аларский район» Муниципальное образование «Баяндаевский район» Муниципальное образование «Боханский район» Муниципальное образование «Нукутский район» Муниципальное образование «Осинский район» Муниципальное образование «Эхирит-Булагатский район»	22

Приложение 2
к Закону Иркутской области
от
№
«Об утверждении схемы частей территории Иркутской области, которым должны соответствовать региональные группы кандидатов областных списков кандидатов для проведения выборов депутатов Законодательного Собрания Иркутской области»

ГРАФИЧЕСКОЕ ИЗОБРАЖЕНИЕ

схемы частей территории Иркутской области, которым должны соответствовать региональные группы кандидатов областных списков кандидатов для выборов депутатов Законодательного Собрания Иркутской области

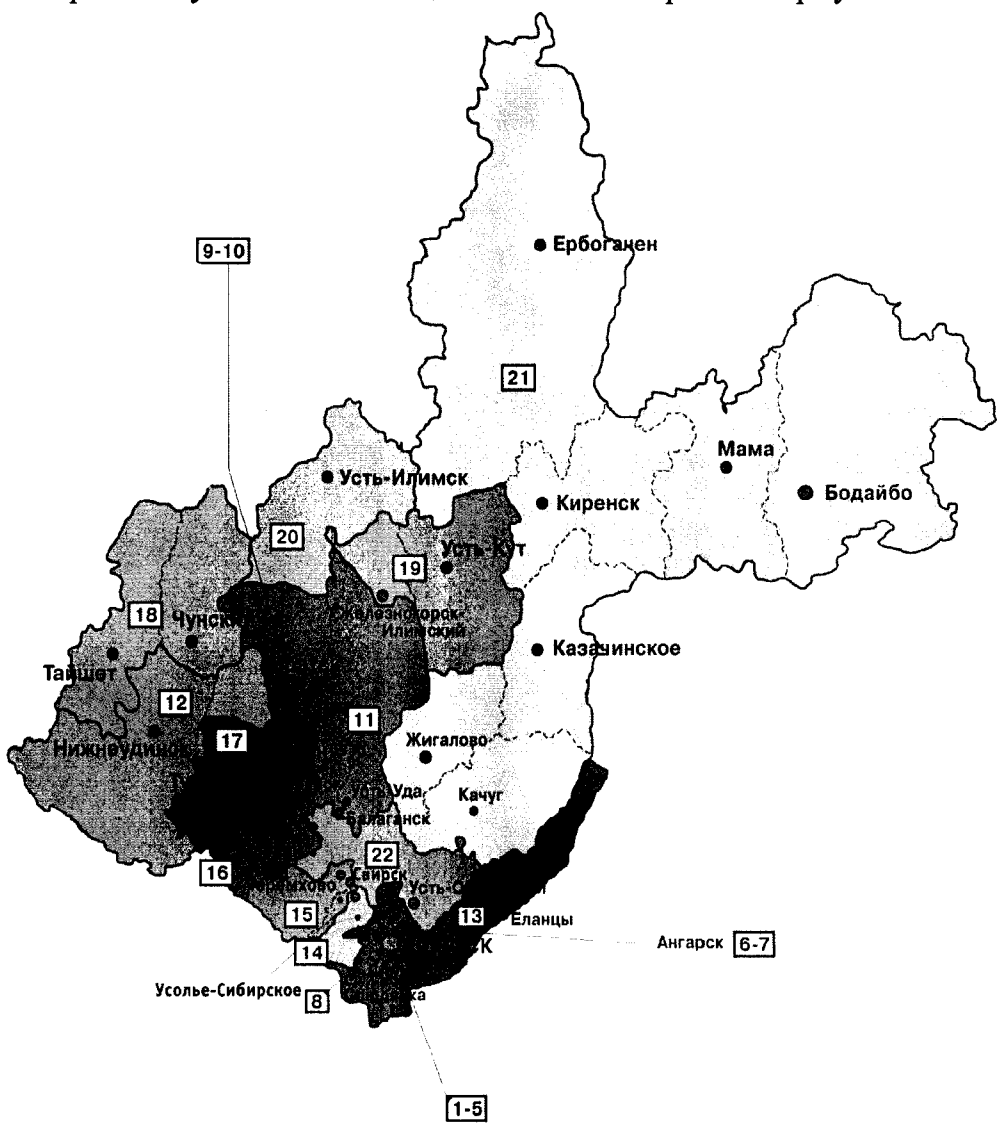

№ округа	Часть территории	№ округа	Часть территории
1 – 5	Иркутские № 1 – 5	15	Черемховская
6 – 7	Ангарские № 1 – 2	16	Саянская
8	Шелеховская	17	Тулунская
9 – 10	Братские № 1 – 2	18	Тайшетская
11	Братская районная	19	Усть-Кутская
12	Нижнеудинская	20	Усть-Илимская
13	Иркутская районная	21	Качугская
14	Усолье-Сибирская	22	Усть-Ордынская

ГРАФИЧЕСКОЕ ИЗОБРАЖЕНИЕ

схемы границ Иркутских № 1 – 5 частей территории Иркутской области, которым должны соответствовать региональные группы кандидатов областных списков кандидатов для выборов депутатов Законодательного Собрания Иркутской области

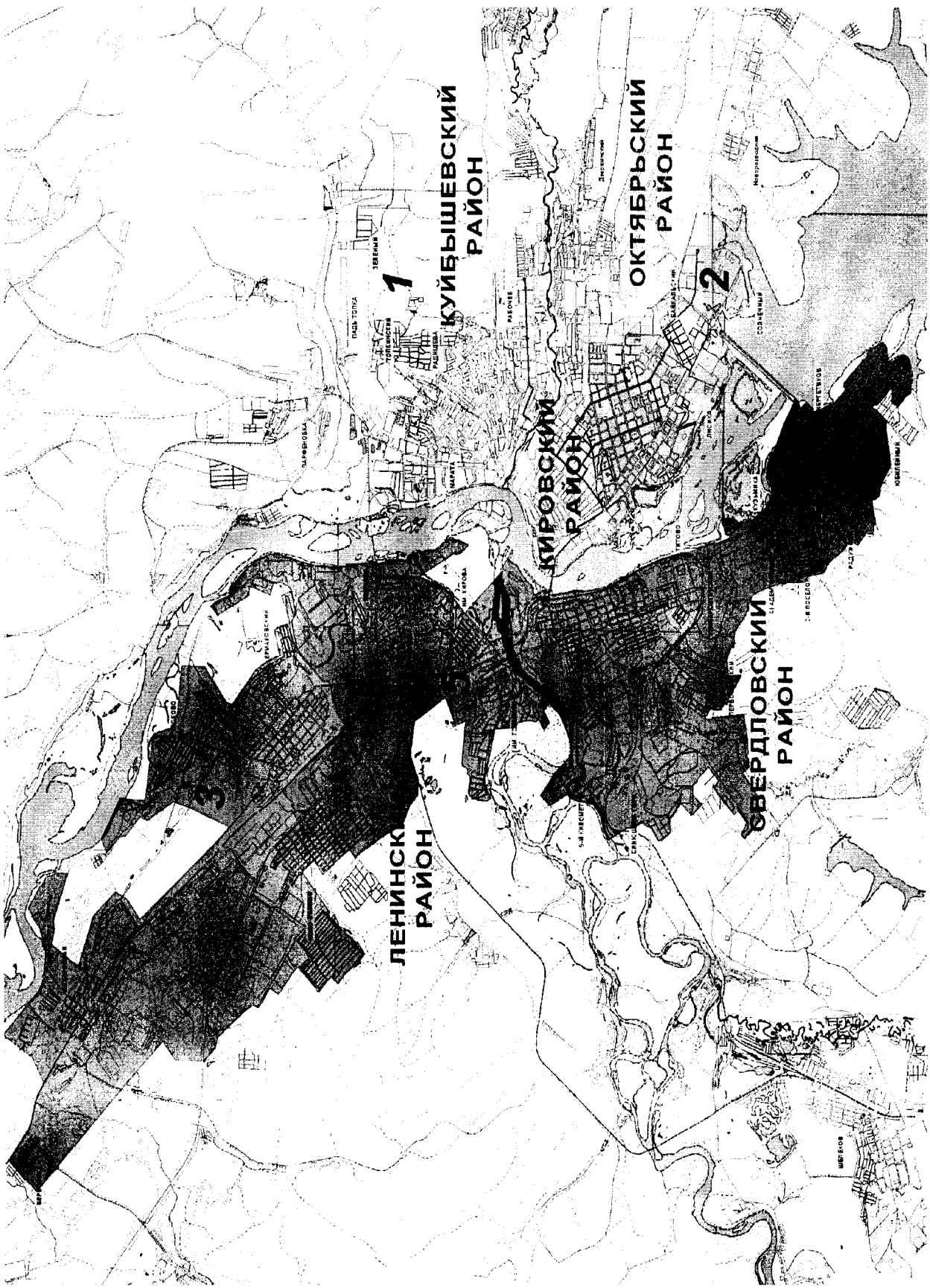

ГРАФИЧЕСКОЕ ИЗОБРАЖЕНИЕ

схемы границ Ангарских № 1 – 2 и Шелеховской частей территории Иркутской области, которым должны соответствовать региональные группы кандидатов областных списков кандидатов для выборов депутатов Законодательного Собрания Иркутской области

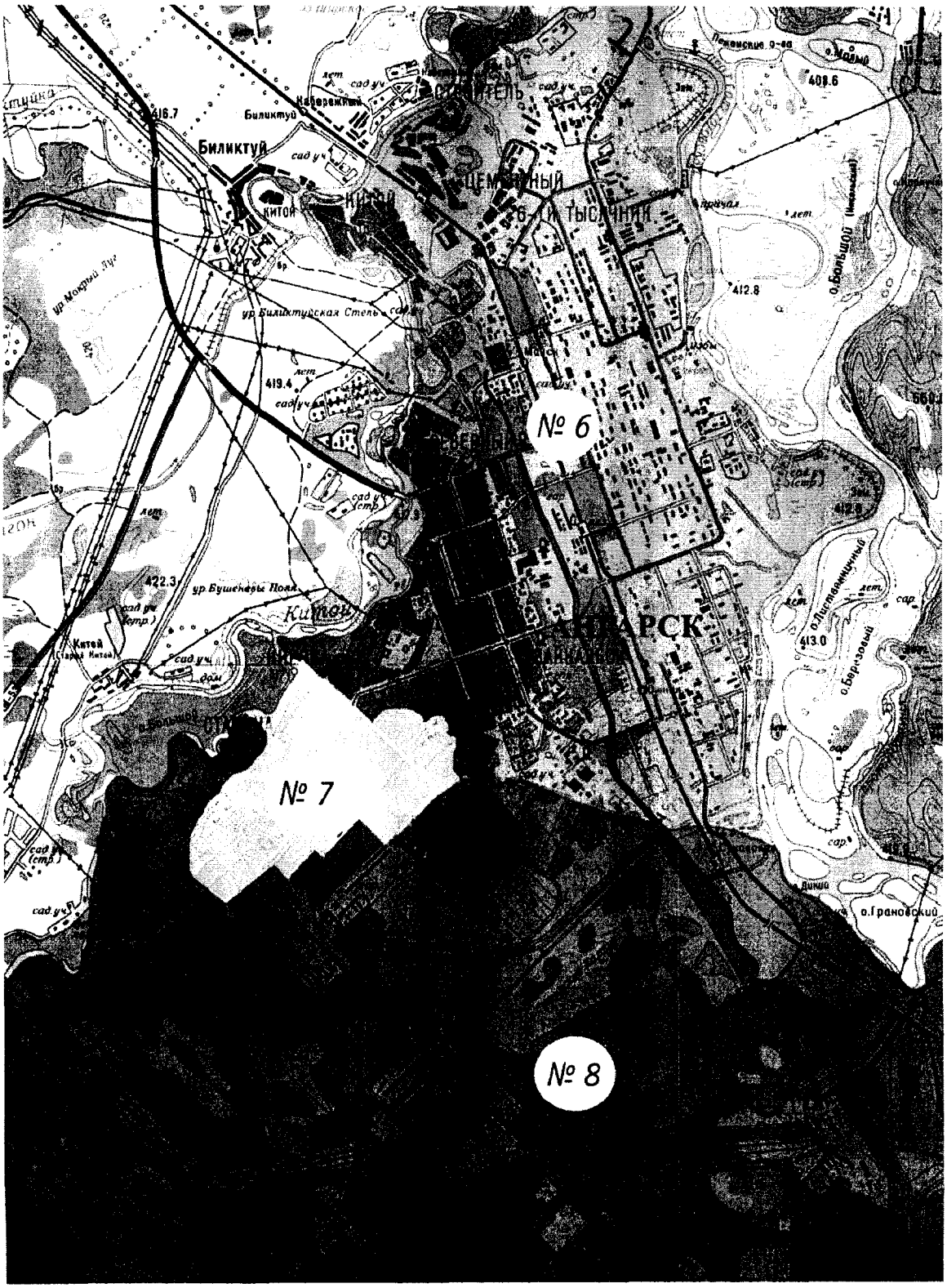

ГРАФИЧЕСКОЕ ИЗОБРАЖЕНИЕ

схемы границ Братских № 1 – 2 частей территории Иркутской области, которым должны соответствовать региональные группы кандидатов областных списков кандидатов для выборов депутатов Законодательного Собрания Иркутской области

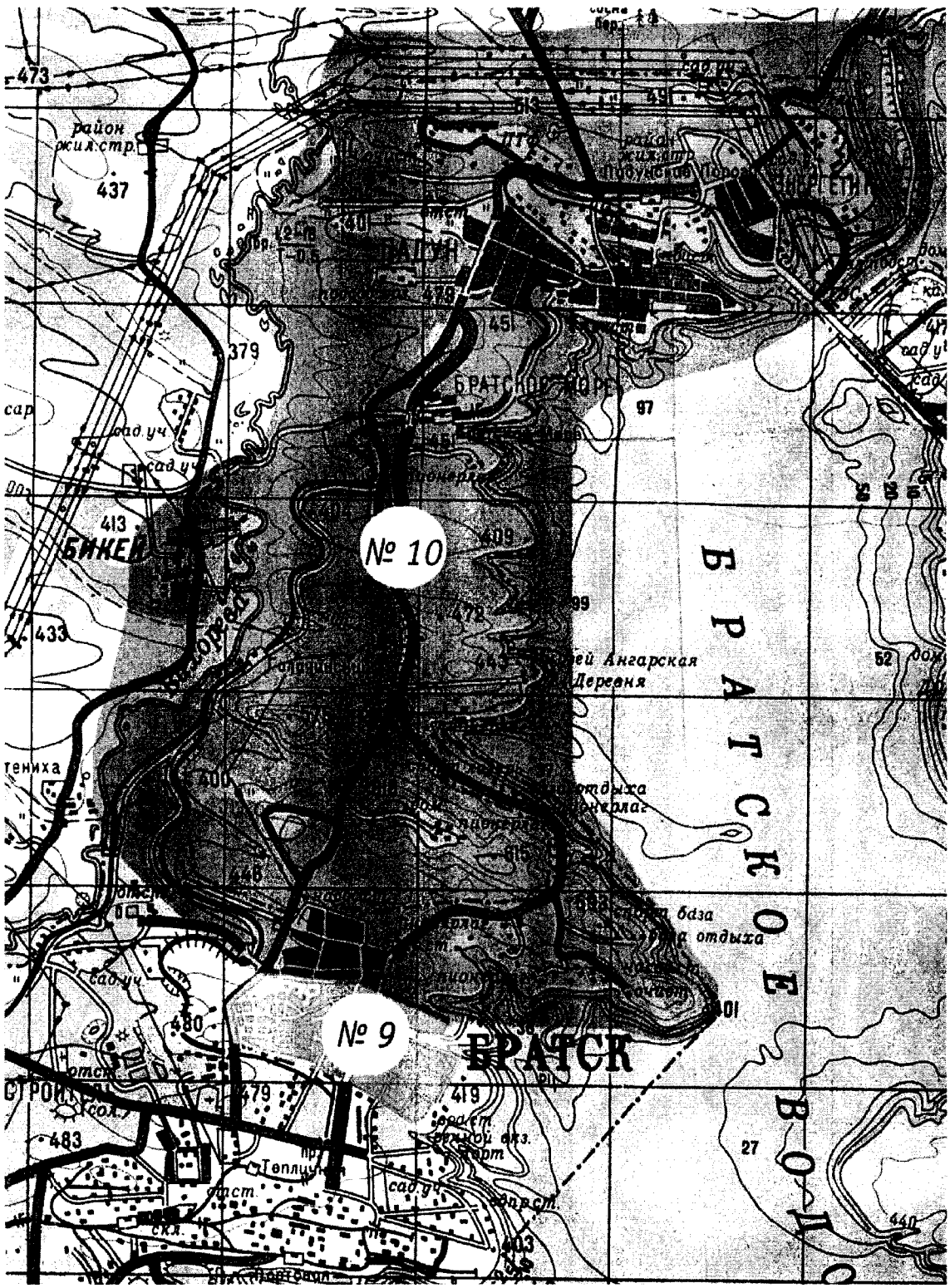

ГРАФИЧЕСКОЕ ИЗОБРАЖЕНИЕ

схемы границ Братской районной части территории Иркутской области, которым должны соответствовать региональные группы кандидатов областных списков кандидатов для выборов депутатов Законодательного Собрания Иркутской области



ИЗБИРАТЕЛЬНАЯ КОМИССИЯ ИРКУТСКОЙ ОБЛАСТИ

ул. Ленина, 1а, г. Иркутск, Иркутская область, 664027, тел. 34-20-63, факс 25-60-68, e-mail: ikio@irkutsk.ru

«14» 12 2012 г. № 01-20/1627

на № _____ от _____ 20___ г.

Председателю Законодательного Собрания Иркутской области Л.М. Берлиной

Уважаемая Людмила Михайловна!

В соответствии с пунктом 1 части 2 статьи 53 Устава Иркутской области, частью 6 статьи 5 Закона Иркутской области «Об Избирательной комиссии Иркутской области», пунктом 5 части 3 статьи 44 Закона Иркутской области «О правовых актах Иркутской области и правотворческой деятельности в Иркутской области» направляем постановление Избирательной комиссии Иркутской области от 13 декабря 2012 года № 102/1102 с таблицей поправок к принятому в первом чтении проекту закона Иркутской области «Об утверждении схемы частей территории Иркутской области, которым должны соответствовать региональные группы кандидатов областных списков кандидатов для проведения выборов депутатов Законодательного Собрания Иркутской области» (прилагается).

Приложение: на 6 л. в 1 экз.

Заместитель председателя А.И. Тимофеев

Д.С. Рымарев
(3952) 25-60-92

Законодательное Собрание Иркутской области
Вх. № 5850
Дата 14.12.2012 г.
на 04 листах, индекс 01-38

ИЗБИРАТЕЛЬНАЯ КОМИССИЯ ИРКУТСКОЙ ОБЛАСТИ

ПОСТАНОВЛЕНИЕ

13 декабря 2012 года **№ 102/1102**

г. Иркутск

О поправках к проекту закона Иркутской области «Об утверждении схемы частей территории Иркутской области, которым должны соответствовать региональные группы кандидатов областных списков кандидатов для проведения выборов депутатов Законодательного Собрания Иркутской области»

В соответствии с пунктом 1 части 2 статьи 53 Устава Иркутской области, частью 6 статьи 5 Закона Иркутской области «Об Избирательной комиссии Иркутской области», пунктом 5 части 3 статьи 44 Закона Иркутской области «О правовых актах Иркутской области и правотворческой деятельности в Иркутской области» Избирательная комиссия Иркутской области

ПОСТАНОВЛЯЕТ:

1. Внести в Законодательное Собрание Иркутской области в порядке законодательной инициативы поправки к проекту закона Иркутской области «Об утверждении схемы частей территории Иркутской области, которым должны соответствовать региональные группы кандидатов областных списков кандидатов для проведения выборов депутатов Законодательного Собрания Иркутской области», принятому Законодательным Собранием Иркутской области в первом чтении (прилагается).

2. Опубликовать настоящее постановление в журнале «Вестник Избирательной комиссии Иркутской области».

Председатель
Избирательной комиссии
Иркутской области В.В. Игнатенко

Секретарь
Избирательной комиссии
Иркутской области Л.И. Шавенкова

Приложение
к постановлению Избирательной
комиссии Иркутской области
от 13 декабря 2012 года № 102/1102

ТАБЛИЦАОДОБРЕННЫХ ПОПРАВОК
к проекту закона Иркутской области
«Об утверждении схемы частей территории Иркутской области, которым должны соответствовать региональные группы кандидатов областных списков кандидатов для проведения выборов депутатов Законодательного Собрания Иркутской области»

<table>
<tr><th>№ п/п</th><th>Автор поправки</th><th>Статья проекта</th><th>Содержание поправки</th><th>Обоснование</th><th>Решение комитета</th></tr>
<tr><td>1</td><td>Избирательная комиссия Иркутской области</td><td>Приложение № 1 к проекту</td><td>Наименования муниципальных образований, входящих в части территории Иркутской области № 1, 2, 3, 4, 5, 8, 11, 21, изложить в следующей редакции:
<table>
<tr><th>№ п/п</th><th>Части территории Иркутской области, которым должны соответствовать региональные группы кандидатов областных списков кандидатов для проведения выборов депутатов Законодательного Собрания Иркутской области</th><th>Номер одномандатного избирательного округа, территории которого соответствует региональная группа кандидатов областного списка кандидатов для проведения выборов депутатов Законодательного Собрания Иркутской области</th></tr>
<tr><td>1</td><td>Иркутская № 1
Город Иркутск
Кировский район
Куйбышевский район
Октябрьский район, часть территории</td><td>1</td></tr>
<tr><td>2</td><td>Иркутская № 2
Город Иркутск
Октябрьский район, часть территории</td><td>2</td></tr>
<tr><td>3</td><td>Иркутская № 3
Город Иркутск
Ленинский район, часть территории</td><td>3</td></tr>
</table></td><td>Редакционная правка</td><td>одобрить</td></tr>
</table>

4	**Иркутская № 4** Город Иркутск Свердловский район, часть территории	4
5	**Иркутская № 5** Город Иркутск Ленинский район, часть территории Свердловский район, часть территории	5
8	**Шелеховская** Шелеховский район Ангарское муниципальное образование, часть территории	8
11	**Братская районная** Муниципальное образование «Братский район», часть территории Муниципальное образование города Братска, часть территории Муниципальное образование Балаганский район Муниципальное образование «Нижнеилимский район», часть территории Районное муниципальное образование «Усть-Удинский район»	11
21	**Качугская** Муниципальное образование «Качугский район» Муниципальное образование города Бодайбо и района Муниципальное образование «Жигаловский район» Муниципальное образование Иркутской области «Казачинско-Ленский район» Муниципальное образование «Катангский район» Муниципальное образование Киренский район Муниципальное образование Мамско-Чуйского района	21

2	Избирательная комиссия Иркутской области	Приложение № 2 к проекту	Графическое изображение схемы границ Иркутских № 1–5 частей территории Иркутской области, которым должны соответствовать региональные группы кандидатов областных списков кандидатов для выборов депутатов Законодательного Собрания Иркутской области, изложить в новой редакции (прилагается)	Редакционная правка

Приложение
к таблице поправок к проекту закона
Иркутской области «Об утверждении
схемы частей территории Иркутской области,
которым должны соответствовать региональные
группы кандидатов областных списков
кандидатов для проведения выборов депутатов
Законодательного Собрания Иркутской области»

Графическое изображение схемы границ Иркутских № 1–5 частей территории Иркутской области, которым должны соответствовать региональные группы кандидатов областных списков кандидатов для выборов депутатов Законодательного Собрания Иркутской области

