Проект

ЗАКОНОДАТЕЛЬНОЕ СОБРАНИЕ
ИРКУТСКОЙ ОБЛАСТИ

ПОСТАНОВЛЕНИЕ

О проекте закона Иркутской области «Об утверждении схемы частей территории Иркутской области, которым должны соответствовать региональные группы кандидатов областных списков кандидатов для проведения выборов депутатов Законодательного Собрания Иркутской области»

В соответствии со статьей 66 Регламента Законодательного Собрания Иркутской области Законодательное Собрание

ПОСТАНОВЛЯЕТ:

1. Принять проект закона Иркутской области «Об утверждении схемы частей территории Иркутской области, которым должны соответствовать региональные группы кандидатов областных списков кандидатов для проведения выборов депутатов Законодательного Собрания Иркутской области» в 1-м чтении.

2. Комитету по законодательству о государственном строительстве области и местном самоуправлении Законодательного Собрания Иркутской области продолжить работу над указанным проектом закона области с учетом предложений и замечаний в виде поправок для рассмотрения во 2-м чтении.

3. Установить предельный срок направления поправок к указанному проекту закона области – 12 декабря 2012 года.

Председатель
Законодательного Собрания Л.М. Берлина

ЗАКОНОДАТЕЛЬНОЕ СОБРАНИЕ ИРКУТСКОЙ ОБЛАСТИ

Комитет по законодательству о государственном строительстве области и местном самоуправлении

Р Е Ш Е Н И Е №161-к

04.12.2012 г. Иркутск

О проекте закона Иркутской области «Об утверждении схемы частей территории Иркутской области, которым должны соответствовать региональные группы кандидатов областных списков кандидатов для проведения выборов депутатов Законодательного Собрания Иркутской области»

Рассмотрев и обсудив проект закона Иркутской «Об утверждении схемы частей территории Иркутской области, которым должны соответствовать региональные группы кандидатов областных списков кандидатов для проведения выборов депутатов Законодательного Собрания Иркутской области», руководствуясь статьей 60 Регламента Законодательного Собрания Иркутской области, комитет

РЕШИЛ:

1. Внести на рассмотрение Законодательного Собрания Иркутской области проект закона Иркутской области «Об утверждении схемы частей территории Иркутской области, которым должны соответствовать региональные группы кандидатов областных списков кандидатов для проведения выборов депутатов Законодательного Собрания Иркутской области».

2. Рекомендовать Законодательному Собранию Иркутской области принять проект закона Иркутской области «Об утверждении схемы частей территории Иркутской области, которым должны соответствовать региональные группы кандидатов областных списков кандидатов для проведения выборов депутатов Законодательного Собрания Иркутской области» в 1-м чтении и продолжить работу над указанным проектом закона области во 2-м чтении.

Председатель комитета Б.Г. Алексеев

ДЕПУТАТ
Законодательного Собрания Иркутской области
первого созыва

21.11.2012 № б/н

На № _____ от _____

Законодательное Собрание
Иркутской области
Вх. № 5388
Дата 21 11 2012 г.
на 16 листах, индекс 01-12

Председателю
Законодательного Собрания
Иркутской области
Л.М.Берлиной

Уважаемая Людмила Михайловна!

В соответствии со статьей 53 Устава Иркутской области, статьей 44 Закона Иркутской области от 12.01.2010 года № 1-оз «О правовых актах Иркутской области и правотворческой деятельности в Иркутской области», статьей 55 Регламента Законодательного Собрания Иркутской области вносим в порядке законодательной инициативы проект закона Иркутской «Об утверждении схемы частей территории Иркутской области, которым должны соответствовать региональные группы кандидатов областных списков кандидатов для проведения выборов депутатов Законодательного Собрания Иркутской области».

Приложение: на 15 л.

Берлина Берлина Л.М. (ЕР)
Д/- Семейкина Т.В. (5 изб. округ)
[illegible] 2 В 13 округ г. Истомин
[illegible] Т.Р. 12 округ
[illegible] (н/с „ЕР") А.В. Чернышев
[illegible] (ЛДПР)
[illegible] Алексеев Б.Г. 19 окр
Губина И.Р. (н/с „ЕР") [illegible]
[illegible] Дмитрова Н.И. („Единая Россия")

Проект

ЗАКОН
ИРКУТСКОЙ ОБЛАСТИ

ОБ УТВЕРЖДЕНИИ СХЕМЫ ЧАСТЕЙ ТЕРРИТОРИИ ИРКУТСКОЙ ОБЛАСТИ, КОТОРЫМ ДОЛЖНЫ СООТВЕТСТВОВАТЬ РЕГИОНАЛЬНЫЕ ГРУППЫ КАНДИДАТОВ ОБЛАСТНЫХ СПИСКОВ КАНДИДАТОВ ДЛЯ ПРОВЕДЕНИЯ ВЫБОРОВ ДЕПУТАТОВ ЗАКОНОДАТЕЛЬНОГО СОБРАНИЯ ИРКУТСКОЙ ОБЛАСТИ

Статья 1

Утвердить схему частей территории Иркутской области, которым должны соответствовать региональные группы кандидатов областных списков кандидатов для проведения выборов депутатов Законодательного Собрания Иркутской области (прилагается) и графическое описание этой схемы (прилагается).

Статья 2

Настоящий Закон вступает в силу через десять календарных дней после дня его официального опубликования.

Губернатор
Иркутской области
С.В. Ерощенко

г. Иркутск
«__»_____ 2012 года
№____-ОЗ

Приложение 1
к Закону Иркутской области
от
№
«Об утверждении схемы частей территории Иркутской области, которым должны соответствовать региональные группы кандидатов областных списков кандидатов для проведения выборов депутатов Законодательного Собрания Иркутской области»

СХЕМА 22 ЧАСТЕЙ ТЕРРИТОРИИ ИРКУТСКОЙ ОБЛАСТИ, КОТОРЫМ ДОЛЖНЫ СООТВЕТСТВОВАТЬ РЕГИОНАЛЬНЫЕ ГРУППЫ КАНДИДАТОВ ОБЛАСТНЫХ СПИСКОВ КАНДИДАТОВ ДЛЯ ПРОВЕДЕНИЯ ВЫБОРОВ ДЕПУТАТОВ ЗАКОНОДАТЕЛЬНОГО СОБРАНИЯ ИРКУТСКОЙ ОБЛАСТИ

№ п/п	Части территории Иркутской области, которым должны соответствовать региональные группы кандидатов областных списков кандидатов для проведения выборов депутатов Законодательного Собрания Иркутской области	Номер одномандатного избирательного округа, территории которого соответствует региональная группа кандидатов областного списка кандидатов для проведения выборов депутатов Законодательного Собрания Иркутской области
1	**Иркутская № 1** г. Иркутск Кировский район Куйбышевский район Октябрьский район, часть территории	1

2	**Иркутская № 2** г. Иркутск Октябрьский район, часть территории	2
3	**Иркутская № 3** г. Иркутск Ленинский район, часть территории	3
4	**Иркутская № 4** г. Иркутск Свердловский район, часть территории	4
5	**Иркутская № 5** г. Иркутск Ленинский район, часть территории Свердловский район, часть территории	5
6	**Ангарская № 1** Ангарское муниципальное образование, часть территории	6
7	**Ангарская № 2** Ангарское муниципальное образование, часть территории	7
8	**Шелеховская** Муниципальное образование Шелеховский район Ангарское муниципальное образование, часть территории	8
9	**Братская № 1** Муниципальное образование города Братска, часть территории	9

10	**Братская № 2** Муниципальное образование города Братска, часть территории	10
11	**Братская районная** Муниципальное образование «Братский район», часть территории Муниципальное образование города Братска, часть территории Муниципальное образование «Балаганский район» Муниципальное образование «Нижнеилимский район», часть территории Районное муниципальное образование «Усть-Удинский район»	11
12	**Нижнеудинская** Муниципальное образование «Нижнеудинский район» Муниципальное образование «Братский район», часть территории	12
13	**Иркутская районная** Иркутское районное муниципальное образование Ольхонское районное муниципальное образование Муниципальное образование Слюдянский район	13
14	**Усолье-Сибирская** Муниципальное образование города Усолье-Сибирское Усольское районное муниципальное образование, часть территории	14

15	**Черемховская** Муниципальное образование «город Черемхово» Муниципальное образование «город Свирск» Усольское районное муниципальное образование, часть территории Черемховское районное муниципальное образование	15
16	**Саянская** Муниципальное образование «город Саянск» Муниципальное образование «Заларинский район» Зиминское городское муниципальное образование Зиминское районное муниципальное образование	16
17	**Тулунская** Муниципальное образование – «город Тулун» Муниципальное образование «Тулунский район» Муниципальное образование Куйтунский район	17
18	**Тайшетская** Муниципальное образование «Тайшетский район»	18
	Чунское районное муниципальное образование	
19	**Усть-Кутская** Усть-Кутское муниципальное образование Муниципальное образование «Нижнеилимский район», часть территории	19

20	**Усть-Илимская** Муниципальное образование город Усть-Илимск Муниципальное образование «Усть-Илимский район»	20
21	**Качугская** Муниципальное образование «Качугский район» Муниципальное образование города Бодайбо и района Муниципальное образование «Жигаловский район» Муниципальное образование Иркутской области «Казачинско-Ленский район» Муниципальное образование «Катангский район» Муниципальное образование «Киренский район» Муниципальное образование Мамско-Чуйского района	21
22	**Усть-Ордынская** Муниципальное образование «Аларский район» Муниципальное образование «Баяндаевский район» Муниципальное образование «Боханский район» Муниципальное образование «Нукутский район» Муниципальное образование «Осинский район» Муниципальное образование «Эхирит-Булагатский район»	22

Приложение № 2
к Закону Иркутской области
от
№
«Об утверждении схемы частей территории Иркутской области, которым должны соответствовать региональные группы кандидатов областных списков кандидатов для проведения выборов депутатов Законодательного Собрания Иркутской области»

Графическое изображение схемы частей территории Иркутской области, которым должны соответствовать региональные группы кандидатов областных списков кандидатов для выборов депутатов Законодательного Собрания Иркутской области

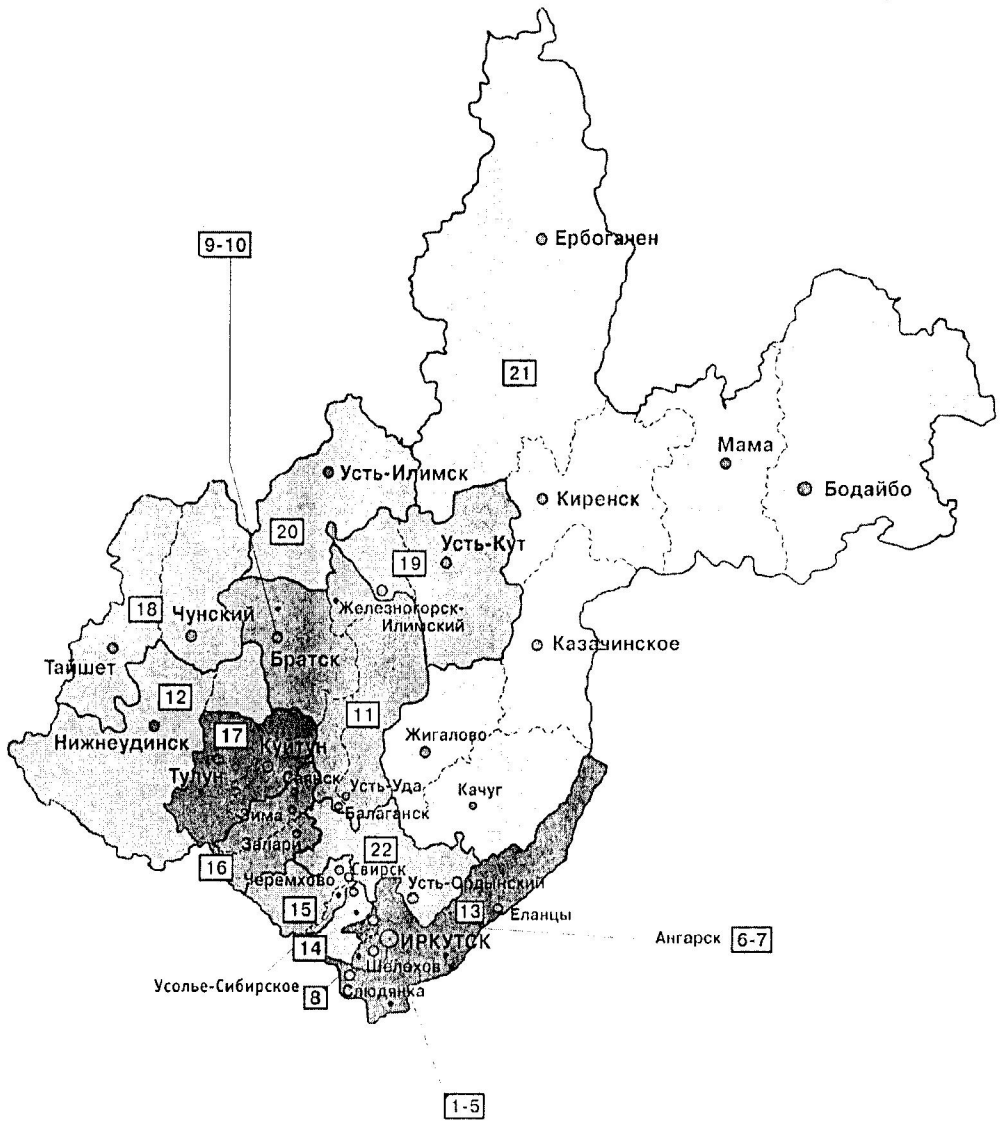

№ округа	Часть территории	№ округа	Часть территории
1-5	Иркутские № 1-5	15	Черемховская
6-7	Ангарские № 1-2	16	Саянская
8	Шелеховская	17	Тулунская
9-10	Братские № 1-2	18	Тайшетская
11	Братская районная	19	Усть-Кутская
12	Нижнеудинская	20	Усть-Илимская
13	Иркутская районная	21	Качугская
14	Усолье-Сибирская	22	Усть-Ордынская

Графическое изображение схемы границ Иркутских № 1-5 частей территории Иркутской области, которым должны соответствовать региональные группы кандидатов областных списков кандидатов для выборов депутатов Законодательного Собрания Иркутской области

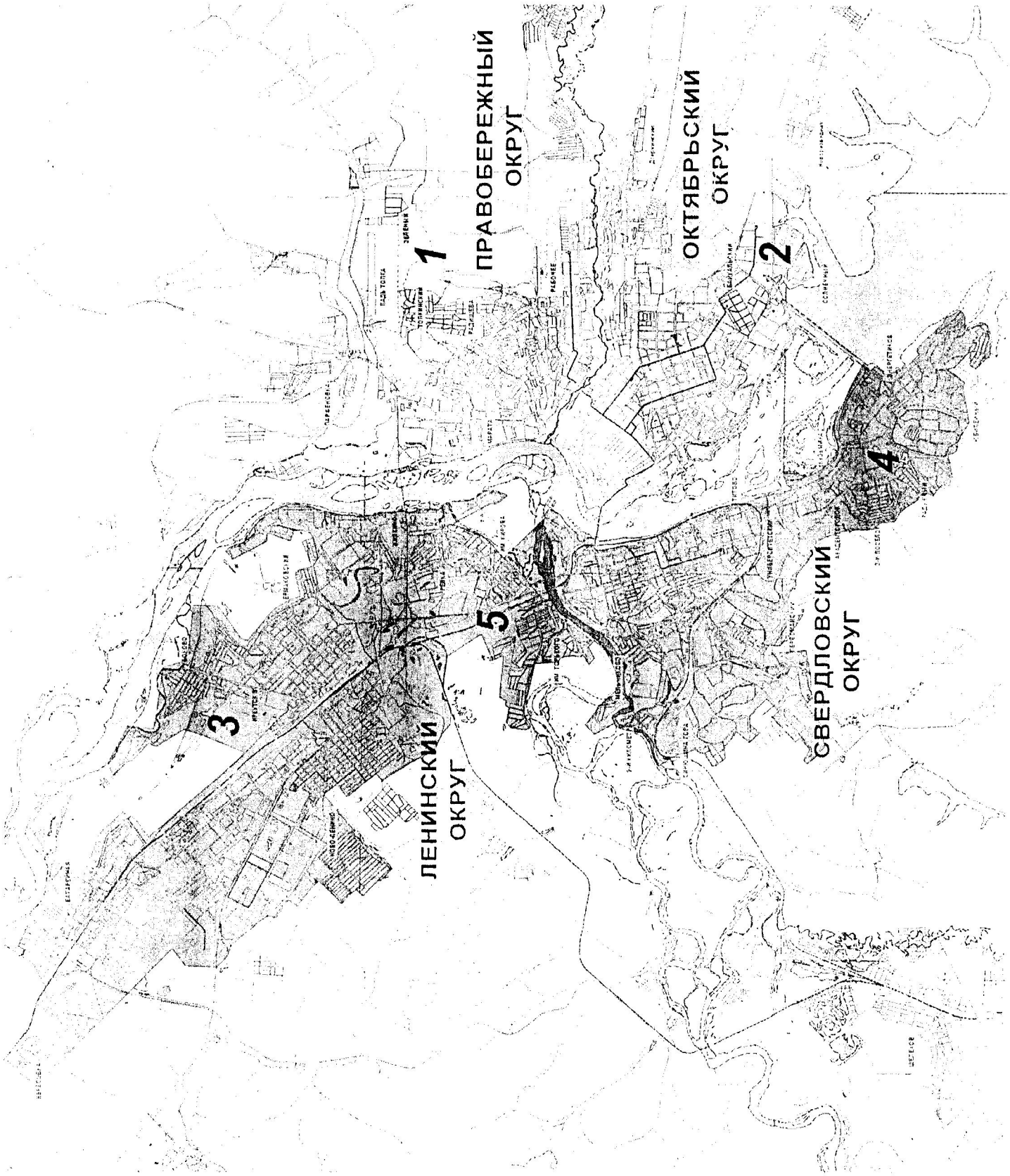

Графическое изображение схемы границ Ангарских № 1-2 и Шелеховской частей территории Иркутской области, которым должны соответствовать региональные группы кандидатов областных списков кандидатов для выборов депутатов Законодательного Собрания Иркутской области

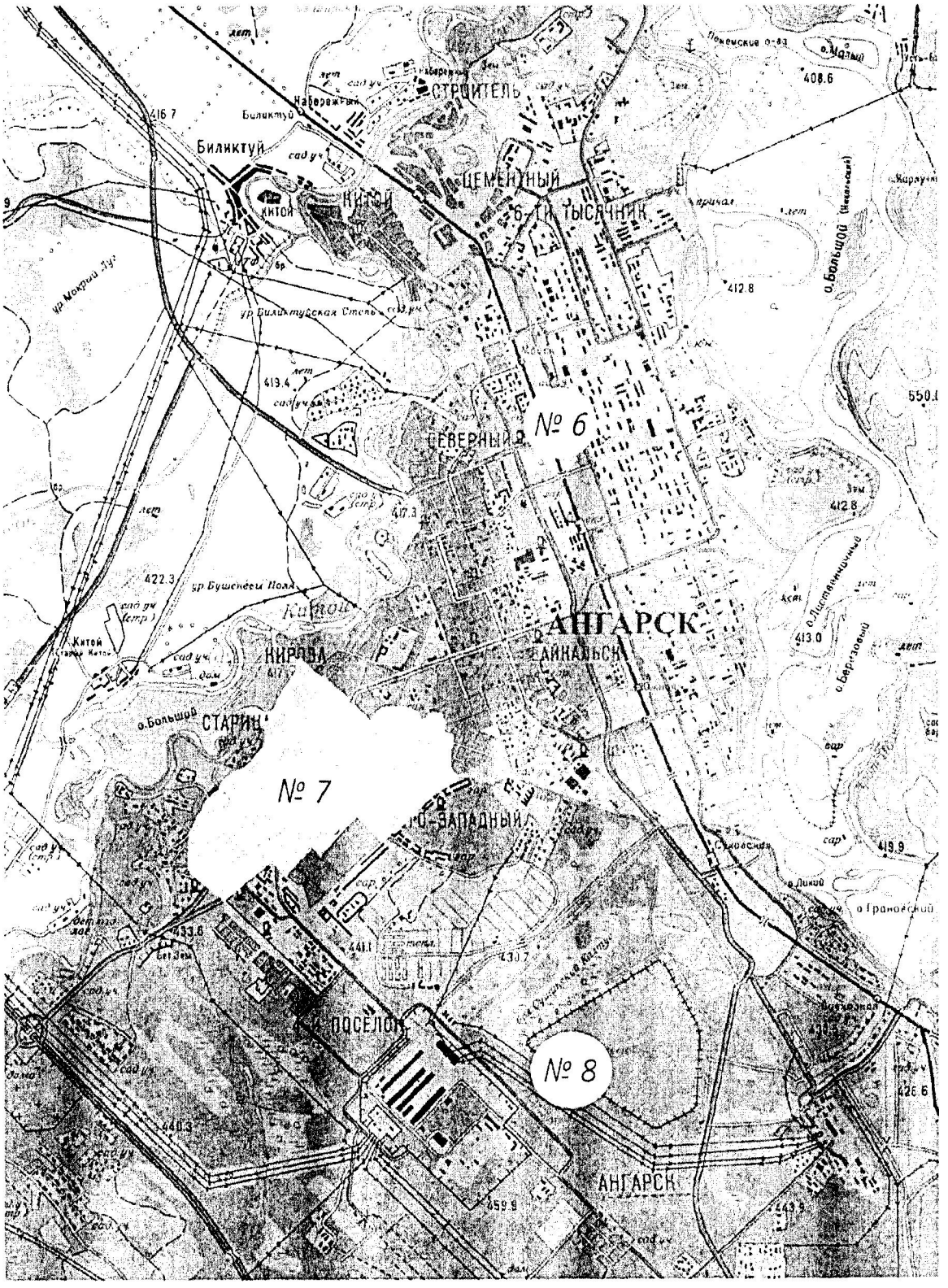

Графическое изображение схемы границ Братских № 1-2 частей территории Иркутской области, которым должны соответствовать региональные группы кандидатов областных списков кандидатов для выборов депутатов Законодательного Собрания Иркутской области

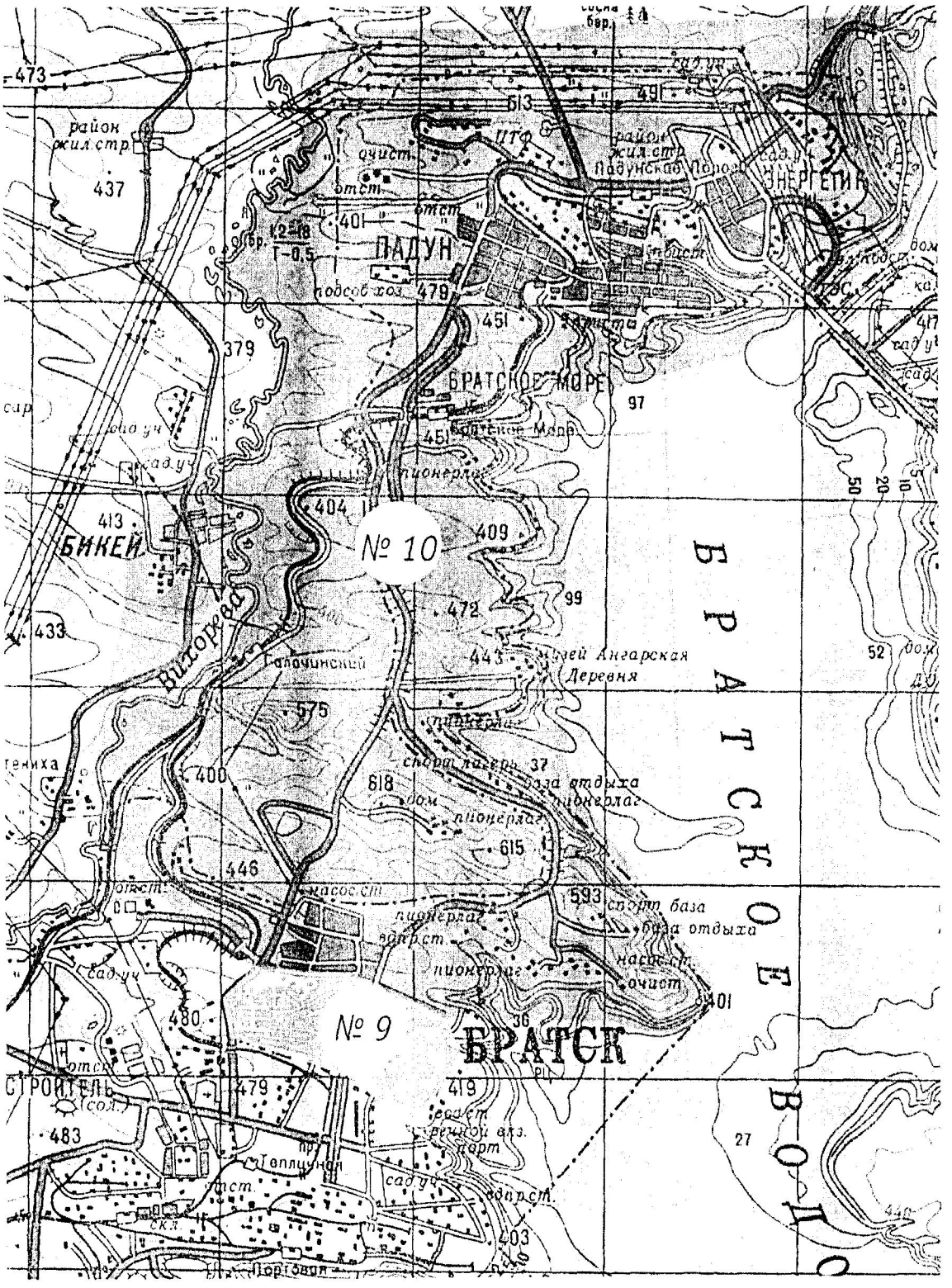

Графическое изображение схемы границ Братской районной части территории Иркутской области, которым должны соответствовать региональные группы кандидатов областных списков кандидатов для выборов депутатов Законодательного Собрания Иркутской области



ПОЯСНИТЕЛЬНАЯ ЗАПИСКА
к проекту закона Иркутской области
«Об утверждении схемы частей территории Иркутской области, которым должны соответствовать региональные группы кандидатов областных списков кандидатов для проведения выборов депутатов Законодательного Собрания Иркутской области»

1. Субъект правотворческой инициативы

Проект закона Иркутской области «Об утверждении схемы частей территории Иркутской области, которым должны соответствовать региональные группы кандидатов областных списков кандидатов для проведения выборов депутатов Законодательного Собрания Иркутской области» (далее – проект закона) вносится группой депутатов Законодательного Собрания Иркутской области в соответствии с частью 1 статьи 53 Устава Иркутской области.

2. Правовое основание принятия закона области

Проект закона вносится на рассмотрение Законодательного Собрания Иркутской области на основании части 3 статьи 11 Закона Иркутской области «О выборах депутатов Законодательного Собрания Иркутской области» (далее - закон Иркутской области о выборах депутатов).

3.Состояние правового регулирования в данной сфере, обоснование сроков принятия закона

С 1 ноября 2012 г. вступил в силу Федеральный закон от 2 октября 2012 года № 157-ФЗ «О внесении изменений в Федеральный закон «О политических партиях» и Федеральный закон ««Об основных гарантиях избирательных прав и права на участие в референдуме граждан Российской Федерации», в соответствии с которым для выборов 2013 года схема избирательных округов представляется на утверждение в законодательный (представительный) орган государственной власти - не позднее 1 декабря 2012 года, с принятием ее законодательным (представительным) органом государственной власти - не позднее 1 февраля 2013 года. Частью 3 статьи 7 и частью 3 статьи 11 закона Иркутской области о выборах депутатов установлен одинаковый срок представления в Законодательное Собрание Иркутской области схемы одномандатных избирательных округов и схемы частей территории Иркутской области, которым должны соответствовать региональные группы кандидатов областных списков кандидатов для проведения выборов депутатов Законодательного Собрания Иркутской области.

4. Предмет правового регулирования и основные правовые предписания проекта закона

В соответствии со статьей 11 закона Иркутской области о выборах депутатов для проведения выборов депутатов Законодательного Собрания Иркутской области, избираемых по областному избирательному округу, определяются и утверждаются границы 22 частей территории Иркутской области, которым должны соответствовать региональные группы кандидатов областных списков кандидатов. Каждая часть территории Иркутской области, которой должны соответствовать региональные группы кандидатов областных списков кандидатов, должна соответствовать территории одного из одномандатных избирательных округов. При этом границы частей территории и одномандатных избирательных округов должны совпадать. В схеме указывается какому одномандатному избирательному округу соответствует каждая часть территории Иркутской области, которой должны соответствовать региональные группы кандидатов областных списков кандидатов.

В соответствии с пунктом 5 статьи 11 закона Иркутской области о выборах депутатов схема частей территории Иркутской области, которым должны соответствовать региональные группы кандидатов областных списков кандидатов для проведения выборов депутатов Законодательного Собрания Иркутской области утверждается законом Иркутской области.

5.Основные положения проекта закона области

Для выборов депутатов Законодательного Собрания Иркутской области образуется 22 одномандатных избирательных округа с номерами от № 1 до № 22.

В проекте закона обозначены наименования частей территории Иркутской области, которым должны соответствовать региональные группы кандидатов областных списков кандидатов и номера одномандатных избирательных округов с совпадающими границами. Наименование части территории, которой должны соответствовать региональные группы кандидатов областных списков кандидатов, соответствует наименованию места нахождения окружной избирательной комиссии. Так Иркутские № 1 - № 5 части территорий соответствуют границам избирательных округов № 1 - № 5. Ангарские № 1 и № 2 части территории соответственно границам избирательных округов № 6 и № 7, а Шелеховской части территории границам избирательного округа № 8.

6. Перечень правовых актов области, принятия, отмены, изменения либо признания утратившими силу которых потребует принятие данного правового акта

Принятие проекта закона не потребует принятия, отмены, внесения изменений либо признания утратившими силу правовых актов Иркутской области.

7. Расходы областного бюджета, обусловленные принятием предполагаемого проекта закона

Принятие предлагаемого проекта закона не повлечет дополнительных расходов из областного бюджета.

Депутаты
Законодательного Собрания

ПРОКУРАТУРА
Российской Федерации
ПРОКУРАТУРА
Иркутской области

ул. Володарского, 5, г. Иркутск, 664011

03.12.2012 № 11-12-2012

на № 3206 от 23.11.2012

Председателю
Законодательного Собрания
Иркутской области

Берлиной Л.М.

Уважаемая Людмила Михайловна,

Прокуратурой области рассмотрен направленный Вами проект закона Иркутской области «Об утверждении схемы частей территории Иркутской области, которым должны соответствовать региональные группы кандидатов областных списков кандидатов для проведения выборов депутатов Законодательного Собрания Иркутской области».

Законопроект концептуальных замечаний не вызывает, правовых препятствий для принятия его Законодательным Собранием Иркутской области в первом чтении не усматриваем.

Заместитель прокурора области
старший советник юстиции А.А.Некрасов

Борисова О.А.
25-90-19

Законодательное Собрание
Иркутской области
Вх. № 5620
Дата 03.12.2012 г.
на 01 листах, индекс 01-31

А 048731

ИЗБИРАТЕЛЬНАЯ КОМИССИЯ ИРКУТСКОЙ ОБЛАСТИ

ул. Ленина, 1а, г. Иркутск, Иркутская область, 664027, тел. 34-20-63, факс 25-60-68, e-mail: ikio@irkutsk.ru

«27» 11 2012 г. № 01-20/1517

на № 3205 от 23.11. 2012 г.

Председателю Законодательного Собрания Иркутской области Л.М. Берлиной

Уважаемая Людмила Михайловна!

Избирательной комиссией Иркутской области рассмотрен проект закона Иркутской области «Об утверждении схемы частей территории Иркутской области, которым должны соответствовать региональные группы кандидатов областных списков кандидатов для проведения выборов депутатов Законодательного Собрания Иркутской области», направленный письмом от 23 ноября 2012 г. исх. 3205. По представленному проекту закона у Избирательной комиссии Иркутской области замечаний нет.

Председатель с уважением, В.В. Игнатенко

Законодательное Собрание Иркутской области
Вх. № 5325
Дата 27.11.2012 г.
на 01 листах, индекс 01-31

Д.С. Рымарев
(3952) 25-60-92